

# Poëzieroute 2021/2022



Wat leuk dat u onze poëzieroute gaat doen. U kunt de route lopen en als u bereid bent af en toe even af te stappen, dan is deze ook goed te fietsen. In totaal is het ongeveer 8 km.

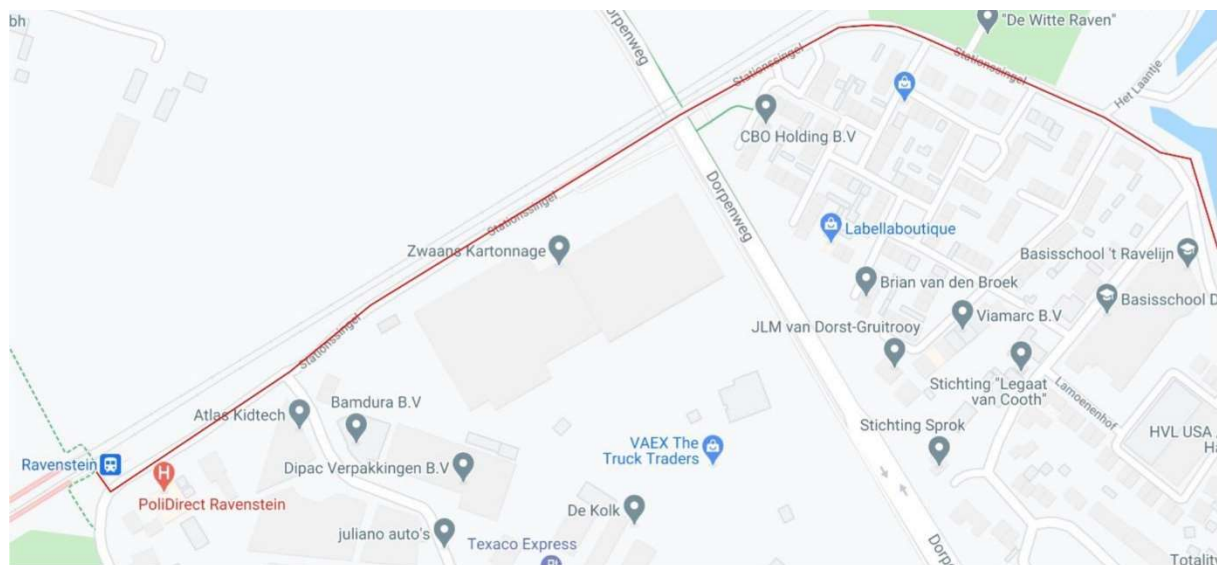
U kunt de route bij elk willekeurig punt beginnen. Het is een cirkel, dus u komt altijd weer terug op de plek waar u begon. Als u speciaal voor de route naar Ravenstein komt, zijn er drie logische startpunten: A bij het trein- en busstation, B net buiten de grachtengordel met een kleine parkeergelegenheid en C binnen de grachtengordel met een kleine parkeergelegenheid.

U hoeft de hele route niet in één keer te lopen. Op de overzichtskaart ziet u enkele stippellijnen: zo kunt u de route opsplitsen in kleinere delen. Leuk voor als u uit de buurt komt of als u een weekendje Ravenstein doet en liever steeds een klein stukje loopt.

## Startpunt A

We beginnen de route bij het treinstation van Ravenstein, aan de kant van de pizzeria. Houd het spoor aan uw linkerhand en loop richting Ravenstein de Stationssingel af.

[Gedicht 1 vindt u net voorbij de bushalte](#)



U loopt, met het spoor aan uw linkerhand langs een klein industriegebied. Het grote gebouw met rode bakstenen is onlangs van een nieuwe buitenkant voorzien die doet denken aan industrieel erfgoed uit de industriële revolutie. Het pand stamt echter uit de tweede helft van de vorige eeuw. Volgens sommigen is deze 'upgrade' geschiedvervalsing, anderen zijn juist erg blij met het veel mooiere uitzicht dat de papieroverslag nu biedt.

Komt u bij het viaduct (1978), dan gaat u over de Dorpenweg heen naar de andere kant.

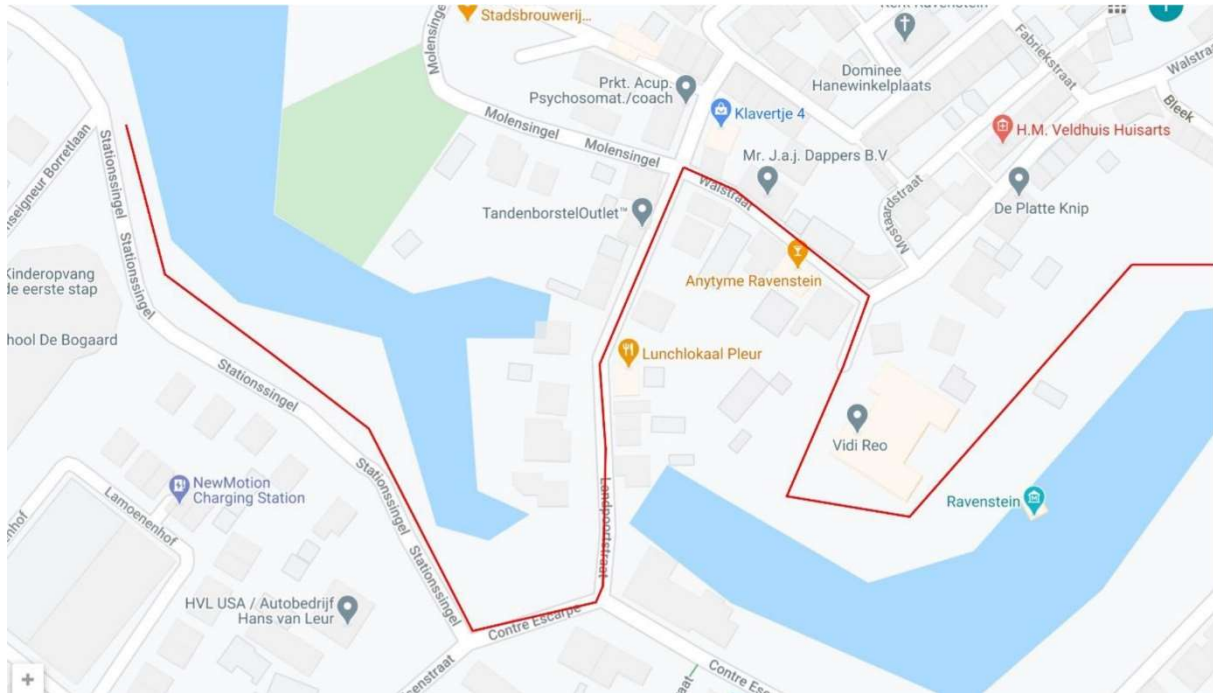
[Gedicht 2 vindt u bovenaan het trapje van het viaduct](#)

U volgt de Stationssingel met rechts een woonwijk en links de tennisvelden. De tennisvelden liggen aan het begin van het stadspark. U loopt later aan de andere kant van Ravenstein door hetzelfde mooie park. Voor nu laat u het park even links liggen.

[Gedicht 3 vindt u bij de tennisvelden \(even oversteken\)](#)

Blijf de Stationssingel volgen, maar steek wel over. Er loopt een mooi wandelpad langs de oude stadsgracht. Dit wandelpad is onlangs aangelegd en biedt een mooie gelegenheid de gracht en het uitzicht erachter (met onder meer de Molen van Ravenstein) te bewonderen.

[Gedicht 4 vindt u bij het wandelpad langs de gracht](#)



## **Startpunt B**

Aan het einde van de Stationssingel is een T-splitsing. U gaat hier tweemaal links: eerst een klein stukje de Contre Escarpe (startpunt B) en dan de Landpoortstraat in, richting het centrum van het stadje. Bij Contre Escarpe is een kleine parkeergelegenheid, waar u wel naar echt industrieel erfgoed kunt kijken: schuren van de lokale boerencoöperatie voor opslag van de oogst, die nu als kantoorpand dienen.

[Gedicht 5 vindt u bij Smederij Verhoeven](#)

Smederij Verhoeven (1931) is een beschermd monument, dat onlangs is gerestaureerd. Het is nog steeds regelmatig in gebruik en er worden workshops gegeven. Iedere eerste zaterdag van de maand (april – september) wordt er gewerkt en is de smederij te bezoeken.

Na het lezen van gedicht 5 loopt u verder de Landpoortstraat in. U neemt de eerste weg rechts, de Walstraat in, langs de luxe friettent.

[Gedicht 6 vindt u op de T-splitsing Walstraat – Van Kesselplaats](#)

## **Startpunt C**

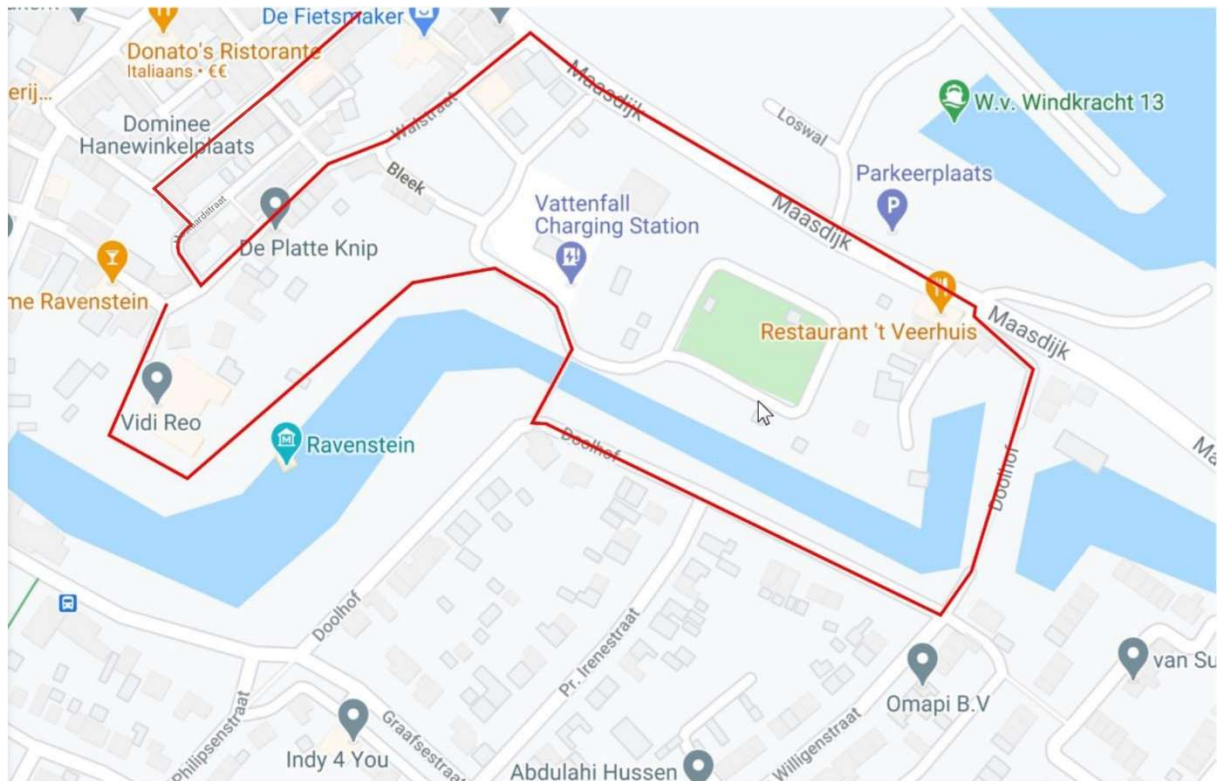
U wandelt rechts de Van Kesselplaats op (hier is een kleine parkeergelegenheid) en loopt richting de gracht, de trap af. U gaat linksom achter Vidi Reo langs, over een wandelpad dat langs de gracht loopt. Bent u met de fiets, dan moet u hier even afstappen en met de fiets aan de hand lopen. Het is maar 100 meter.

U loopt langs het Leerlooierijmuseum, lokaal ook wel bekend als het Leerlooijershuisje. In dit op het oog kleine museum vindt u heel veel informatie over het looien van leer en over de geschiedenis van de schoenenproductie in Ravenstein. Binnen en buiten het museum staan veel machines en gereedschappen en het huisje ligt in een

van de mooiste stadstuinen die Ravenstein rijk is. Het Leerlooierijmuseum is elk weekend open. De tuin is de hele week te bezichtigen.

#### [Gedicht 7 vindt u bij het Leerlooierijmuseum](#)

U volgt het pad, rechts aanhoudend, tot aan de parkeerplaats De Bleek. De Bleek was vroeger een veld waar de inwoners van Ravenstein hun witte linnen en lakens bleekten in de zon. Nu staan er auto's in het zonnetje. Houd rechts aan, met de bocht van de gracht mee.



#### [Gedicht 8 vindt u bij het water op de Bleek](#)

Ga over het bruggetje de gracht over en ga links Het Doolhof in.

#### [Gedicht 9 vindt u meteen links op Het Doolhof](#)

Volg Het Doolhof met de bocht naar links mee. Een verwarrend stukje, want het heet niet voor niets Het Doolhof: meerdere zijtakken van deze straat hebben dezelfde naam. De bedoeling is dat u tussen de twee stukken gracht naar het Noorden loopt, richting de Maas.

#### [Gedicht 10 vindt u tussen de twee stukken gracht in op Het Doolhof](#)

Volg de weg omhoog de dijk op. U heeft nu een mooi uitzicht over de Maas en de haven. U ziet het Veerhuis en in het water de veerpont. Deze kleine veerpont brengt fietsers en wandelaars van en naar Gelderland.

#### [Gedicht 11 vindt u op de Maasdijk, tegen de zijgevel van het Veerhuis](#)

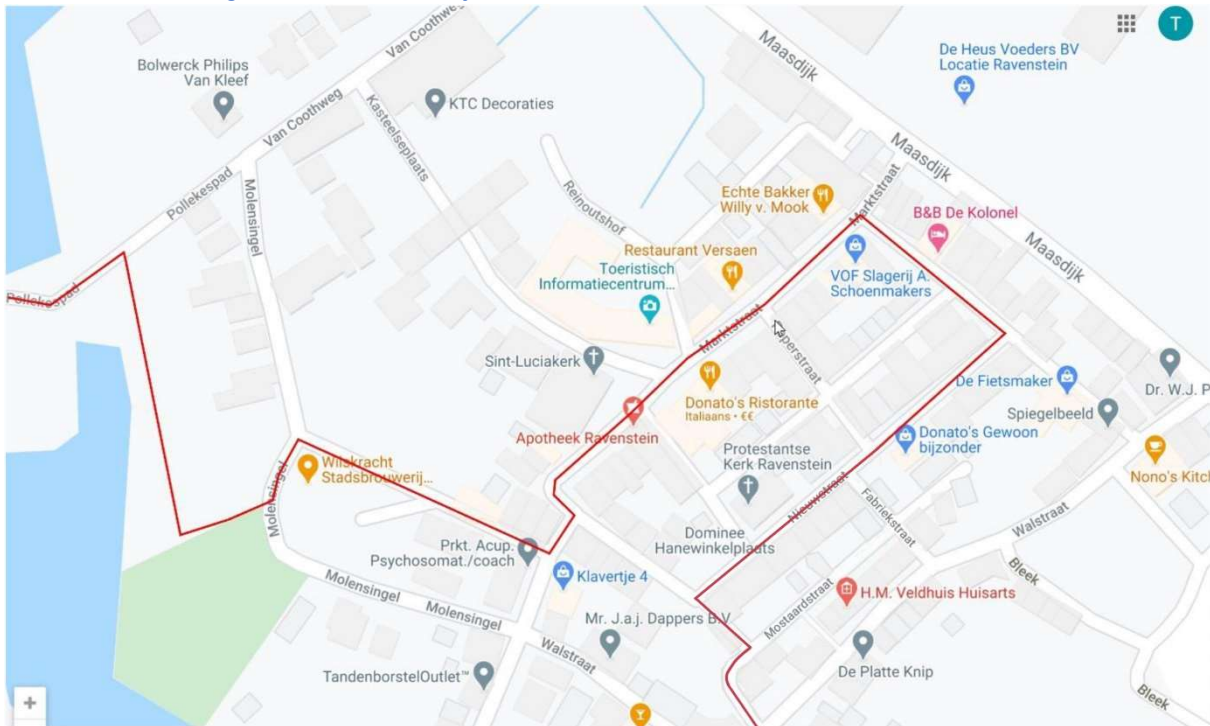
Houd links aan terwijl u de Maasdijk op wandelt. Even bij het Veerhuis oversteken, dan komt u op het wandelpad. Loop verder de Maasdijk af, tot de splitsing Maasdijk – Walstraat.

#### [Gedicht 12 vindt u voor de T-splitsing Maasdijk – Walstraat, bij het kanon en het rondeel](#)

Steek over en loop de Walstraat in. U gaat nu naar het hart van Ravenstein met leuke winkeltjes en restaurantjes. (Aan het einde van de Walstraat vindt u startpunt C.) Ga de derde weg rechts. Dit is de Walhoek. Houd bij de Y-splitsing met het Mostaardstraatje links aan. U loopt nu langs het oudste huis van Ravenstein. Ga aan het einde van deze korte steeg rechts de Nieuwstraat in. U kijkt nu tegen het prachtige Garnizoenskerkje aan. Op

[www.cultuur-ravenstein.nl](http://www.cultuur-ravenstein.nl) vindt u een mooi verhaal over de geschiedenis van deze Garnizoenskerk. Zeker de moeite waard om te lezen! Loop de Nieuwstraat verder in.

[Gedicht 13 vindt u tegen het hek net voorbij de Garnizoenskerk](#)



Loop de Nieuwstraat uit tot de T-splitsing en ga naar links de Kolonel Wilsstraat in. Ga aan het einde links de Marktstraat in. Vergeet niet eerst even naar rechts te kijken, naar de oude stadspoort. Dit is een van de vele monumenten waaraan nog te zien is dat Ravenstein een heuse vestingstad is geweest. In de Marktstraat vindt u veel leuke restaurantjes, onder meer een van de oudste herbergen van Nederland: Herberg de Keurvorst (bijna 500 jaar!).

[Gedicht 14 vindt u op de hoek van de Kolonel Wilsstraat en de Marktstraat](#)

Loop door de Marktstraat richting de Sint-Lucia kerk, de enige barokkerk van Brabant. Momenteel gesloten, maar hopelijk snel weer open voor publiek.

[Gedicht 15 vindt u bij de Sint-Lucia kerk](#)

Volg de Marktstraat en sla rechts de Landpoortstraat in (wilt u terug naar startpunt B, loop dan hier rechtdoor). Ga meteen weer rechts de Brouwerijstraat in. U loopt richting stellingmolen De Nijverheid. Bij de molen (die een bezoekje meer dan waard is!) vindt u een ambachtelijke brouwerij waar je heerlijke bieren kunt proeven die achter de grote glazen wand gebrouwen worden.

[Gedicht 16 vindt u onderaan de molen](#)

Loop rechtdoor onderlangs de molen. Na dit stukje langs de Molen steekt u over en gaat u het Philips van Kleefpad in, dit is het wandelpadje dat tussen de moestuintjes en de begraafplaats ligt. Bent u met de fiets? Dan graag even 100 meter lopen met de fiets in de hand. De pas gerestaureerde antieke moestuin huisjes zijn een aanwinst voor dit stukje van de stad.

[Gedicht 17 vindt u langs de moestuinen](#)

Volg het pad langs fruitbomen en de gracht. U loopt nu richting de Vestingwerken en het bruggetje. Kijkt u vooral even door het mooie hekwerk van de Vestingwerken: de op Italiaans ontwerp geïnspireerde bolwerken verdedigden destijds Ravenstein tegen aanvallen van de vijand.



Vervolg deze weg die u langs het kloostercomplex voert. Kijk ook even naar rechts: daar vindt u eeuwenoude beschermde knotwilgen van meer dan een meter doorsnede.

Loop de Elleboogstraat uit en houd bij de T-splitsing links aan. Zo loopt u de Rijt in.

Ga direct links het kleine paadje in dat u terugbrengt naar het station. Dit paadje heet, heel origineel, het Stationspad en is 's avonds verlicht met ledlichtjes in het asfalt, die overdag door mini zonnepanelen worden opgeladen.

[Gedicht 25 vindt u aan het begin van dit Stationspad](#)

We hopen dat u van de route heeft genoten! Om het jaar is er een nieuwe route, dus hopelijk tot ziens!

